# 笙の川水系木の芽川および黒河川　洪水浸水想定区域図（浸水継続時間）図郭割図（笙の川の洪水浸水想定区域図を含む）

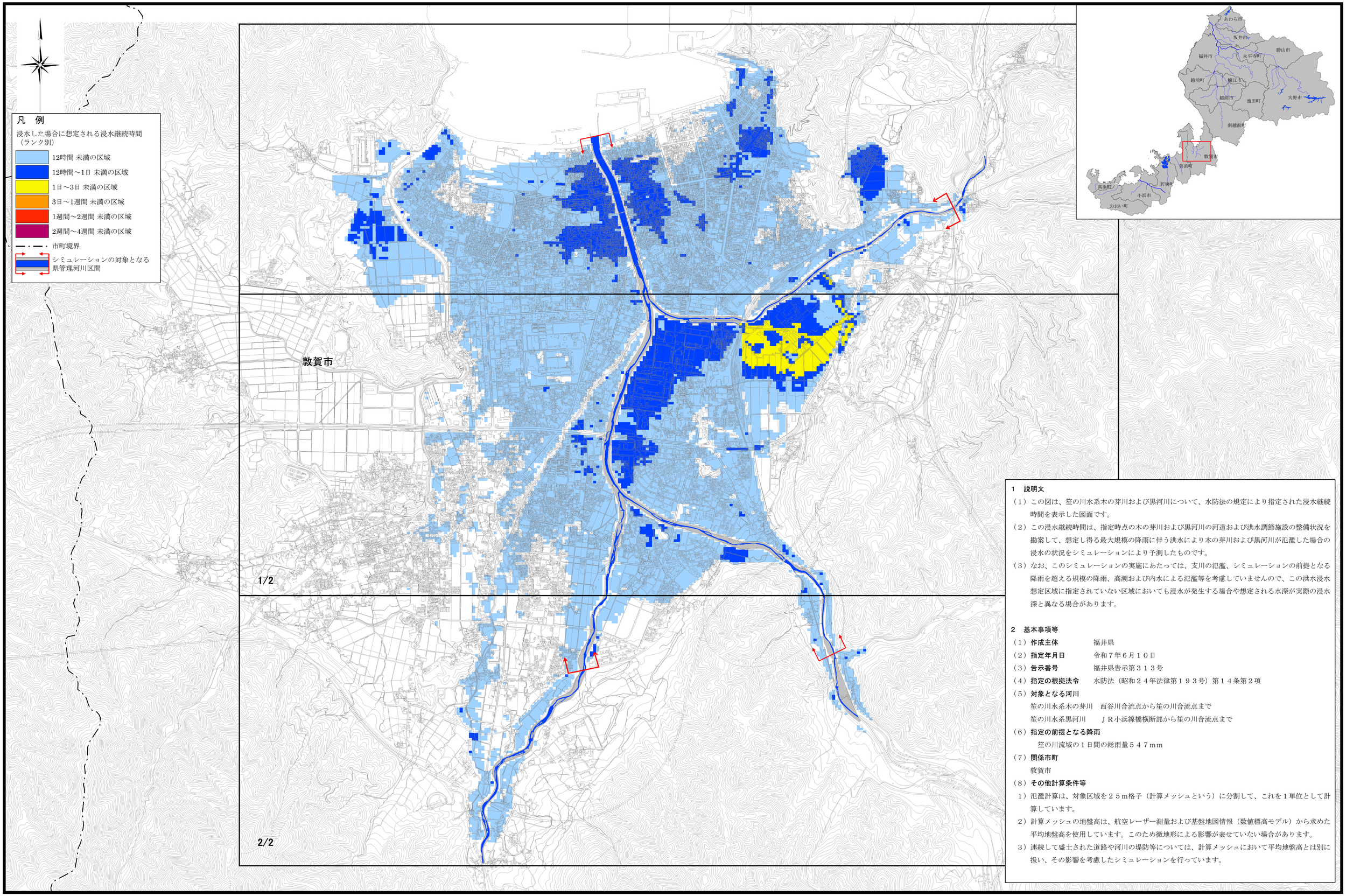


## 1　説明文

（１）この図は、笙の川水系木の芽川および黒河川について、水防法の規定により指定された浸水継続時間を表示した図面です。

（２）この浸水継続時間は、指定時点の木の芽川および黒河川の河道および洪水調節施設の整備状況を勘案して、想定し得る最大規模の降雨に伴う洪水により木の芽川および黒河川が氾濫した場合の浸水の状況をシミュレーションにより予測したものです。

（３）なお、このシミュレーションの実施にあたっては、支川の氾濫、シミュレーションの前提となる降雨を超える規模の降雨、高潮および内水による氾濫等を考慮していませんので、この洪水浸水想定区域に指定されていない区域においても浸水が発生する場合や想定される水深が実際の浸水深と異なる場合があります。

## 2　基本事項等

（１）**作成主体**　福井県

（２）**指定年月日**　令和７年６月１０日

（３）**告示番号**　福井県告示第３１３号

（４）**指定の根拠法令**　水防法（昭和２４年法律第１９３号）第１４条第２項

（５）**対象となる河川**

笙の川水系木の芽川　西谷川合流点から笙の川合流点まで

笙の川水系黒河川　ＪＲ小浜線橋横断部から笙の川合流点まで

（６）**指定の前提となる降雨**

笙の川流域の１日間の総雨量５４７ｍｍ

（７）**関係市町**

敦賀市

（８）**その他計算条件等**

１）氾濫計算は、対象区域を２５ｍ格子（計算メッシュという）に分割して、これを１単位として計算しています。

２）計算メッシュの地盤高は、航空レーザー測量および基盤地図情報（数値標高モデル）から求めた平均地盤高を使用しています。このため微地形による影響が表せていない場合があります。

３）連続して盛土された道路や河川の堤防等については、計算メッシュにおいて平均地盤高とは別に扱い、その影響を考慮したシミュレーションを行っています。

500　0　500　1000　2000　3000

1：15,000

この地図の作成に当たっては、国土地理院長の承認を得て、同院発行の基盤地図情報を使用した。
（承認番号　平30情使、第1637号）

# 笙の川水系木の芽川および黒河川　洪水浸水想定区域図（浸水継続時間）1/2（笙の川の洪水浸水想定区域図を含む）

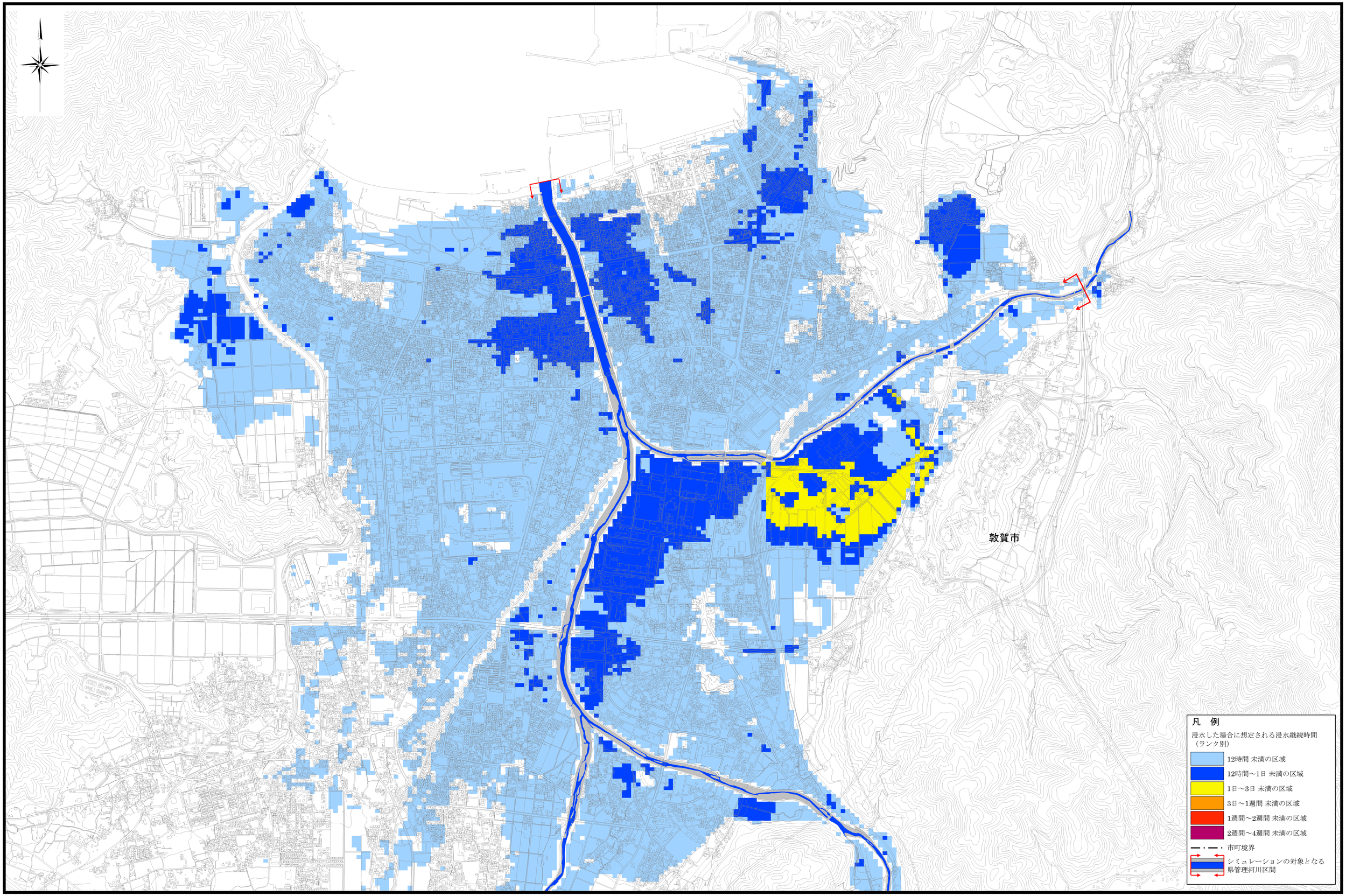


500　0　500　1000　2000

1：10,000

この地図の作成に当たっては、国土地理院長の承認を得て、同院発行の基盤地図情報を使用した。
（承認番号　平30情使、第1637号）

# 笙の川水系木の芽川および黒河川　洪水浸水想定区域図（浸水継続時間）2/2（笙の川の洪水浸水想定区域図を含む）

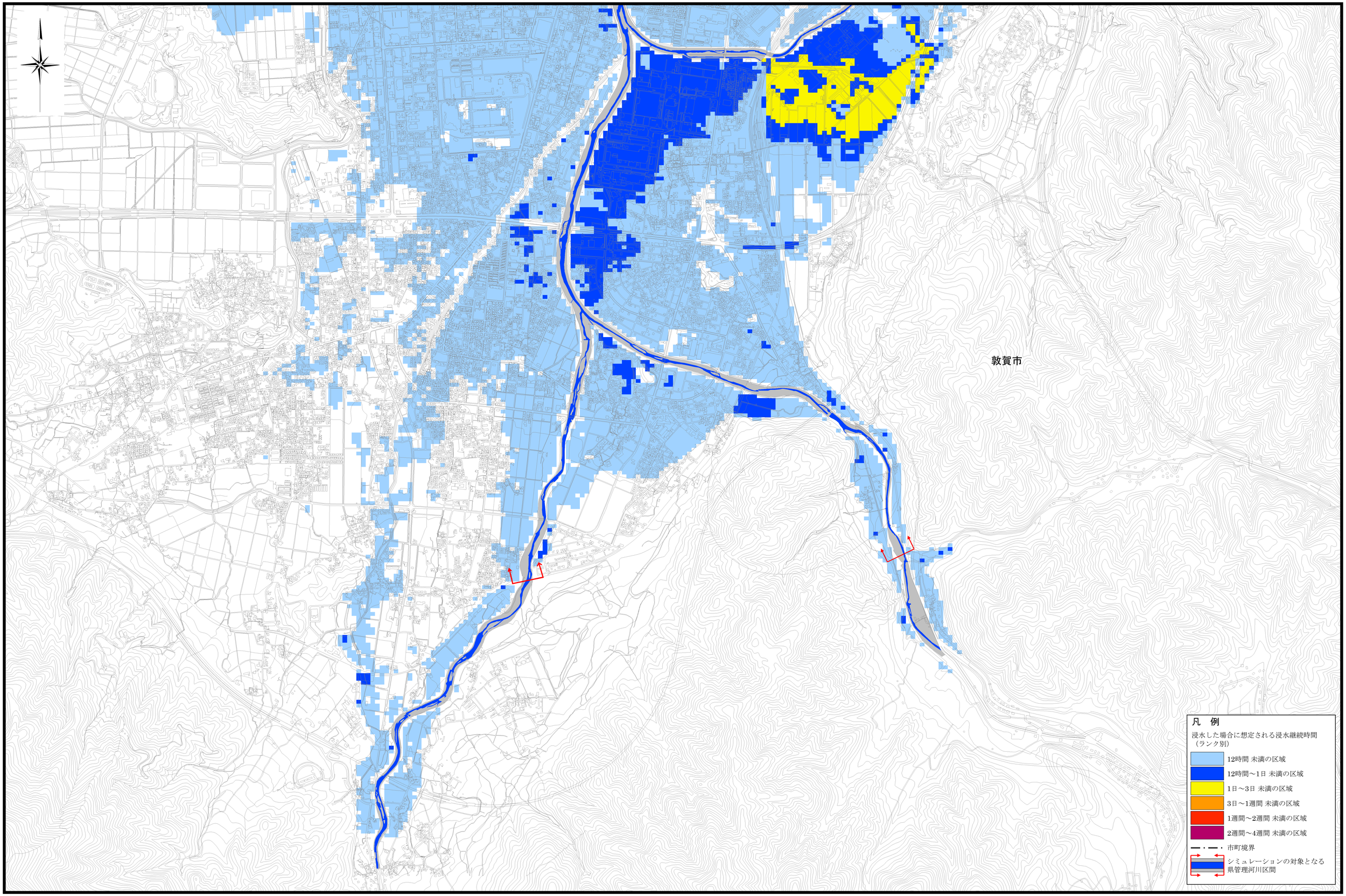


500　0　500　1000　2000

1：10,000

この地図の作成に当たっては、国土地理院長の承認を得て、同院発行の基盤地図情報を使用した。
（承認番号　平30情使、第1637号）